

- Märkused:
1. Plaani koostamisel on kasutatud Adraku mahajäetud turbaala topotööde (liitsents MA-666) andmeid (OÜ Inseneribüroo STEIGER, 02.-03.06.2009)
 2. Punane tekst toonitab muudatusi võrreldes ülevaateplaaniga
 3. Põhikaardi leht nr 64 363, 64 361
Baaskaardi leht nr 6 423
 4. Kasutatud tarkvara: Mapinfo 9.0
(liitsents nr: MINWES090092272)

Truubitorude andmestik

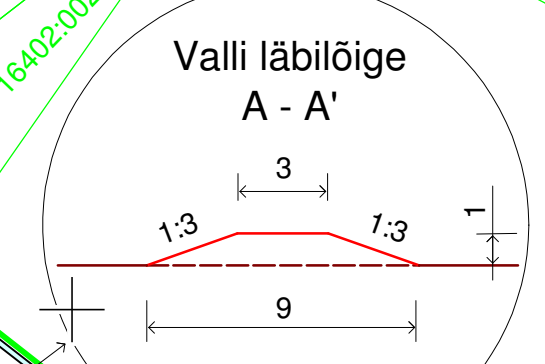
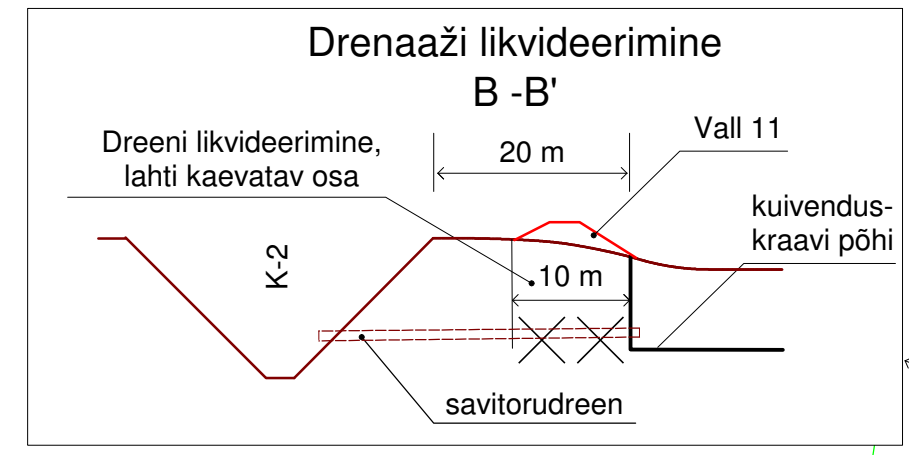
Nimetus	Läbimõõt, mm	Materjal	Staatus	Paigaldus-kõrgus
T/1	500	Bet	Olemas	-
T/2	500	Bet	Olemas	-
T/3	500	Bet	Olemas	-
T/4	1000	Bet	Olemas	-
T/5	2 x 1000	Bet	Olemas	-
T/6	400	PVC	Ehitatav	terrassi madalaimale pinnale
T/7	400	PVC	Ehitatav	terrassi madalaimale pinnale
T/8	400	PVC	Ehitatav	terrassi madalaimale pinnale

Veetaseme regulaatorite asukoha koordinaadid ja tehnilised andmed

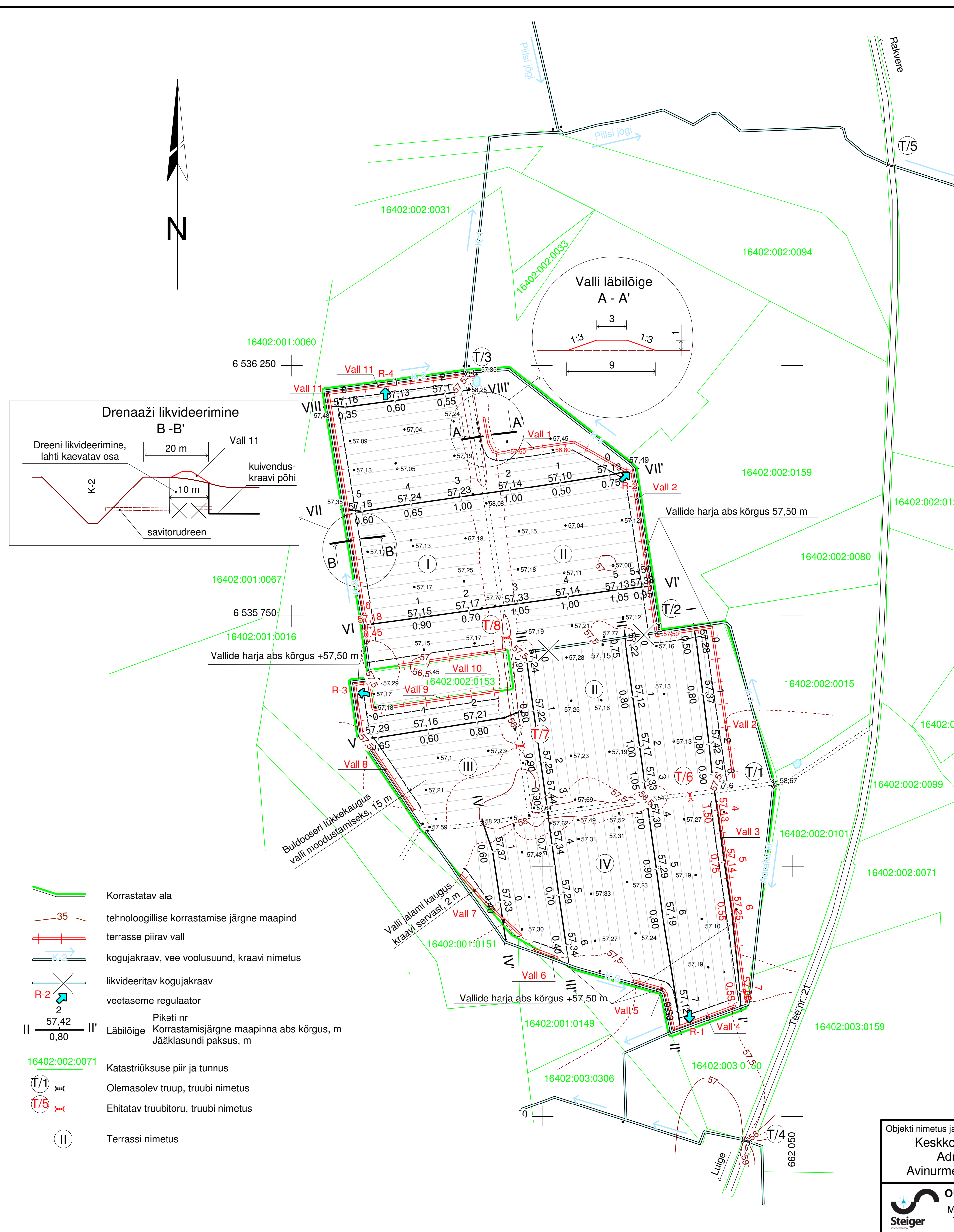
Nr	X	Y	Läbimõõt, mm	Materjal
R - 1	6 534 931,26	661 840,63	250	PVC
R - 2	6 536 040,37	661 730,18	250	PVC
R - 3	6 536 210,67	661 237,20	250	PVC
R - 4	6 535 601,88	661 175,51	250	PVC

Vallide ehitamine

Nimetus	Pikkus, m	Keskmine ehitus-kõrgus, m	Keskmine rist-lõige, m ²	Tihendatud valli maht, m ³	Turbamulde maht, m ³ (k=1,2)
Vall 1	364	0,40	1,68	612	734
Vall 2	749	0,15	0,52	388	465
Vall 3	398	0,25	0,94	373	448
Vall 4	130	0,25	0,94	122	146
Vall 5	144	0,25	0,94	135	162
Vall 6	48	0,15	0,52	25	30
Vall 7	169	0,15	0,52	87	105
Vall 8	310	0,35	1,42	439	527
Vall 9	308	0,35	1,42	437	524
Vall 10	194	0,15	0,52	100	120
Vall 11	815	0,35	1,42	1155	1386
Kokku	3650			3884	4661



- Korrastatav ala
 - tehnoloogilise korrastamise järgne maapind
 - terrasse piirav vall
 - kogujakraav, vee voolusuund, kraavi nimetus
 - likvideeritav kogujakraav
 - veetaseme regulaator
 - Piketi nr
 - Läbilõige
 - Katastriüksuse piir ja tunnus
 - Olemasolev truup, truubi nimetus
 - Ehitatav truubitoru, truubi nimetus
 - Terrassi nimetus
- 16402:001:0067
- 16402:001:0016
- Vallide harja abs kõrgus +57,50 m
- Bulooseri liiklekkavus valli moodustamiseks, 15 m
- Valli jalami kaugus kraavi servast, 2 m
- 16402:001:0151
- Vallide harja abs kõrgus +57,50 m
- 16402:001:0149
- 16402:003:0306
- 16402:003:0150
- Luige
- 662 050
- T/4



Objekti nimetus ja aadress Keskonnaministerium, Adraku turbaala, Avinurme vald, Ida- Viru mk	Joonise sisu Tehnoloogilise korrastamise plaan	Joonise nr 2/7 Möötkava 1:5 000
OÜ Inseneribüroo STEIGER Männiku tee 104, 11216 Tallinn Tel. 6681017, Faks 6681018	Koostas Viktor Reidma Joonestas Vesta Köpp Kinnitas Erki Niitlaan	Kuupäev 01.07.2009 Töö nr 09/0448